

Neuseeland, **AOTEAROA** 24.02. – 26.03.2021



#### **WESTOUR ERLEBNIS REISEN**

Wilhelmshöher Allee 294

34131 Kassel

☎ 0561-930750

📠 0561-9307519

E-Mail: [info@westour.de](mailto:info@westour.de)

[www.westour-erlebnisreisen](http://www.westour-erlebnisreisen)

*...damit Ihre Reise ein Erlebnis wird!*

## „AOTEAROA“ *Im Land der langen weißen Wolke*



### *Im Land der langen weißen Wolke: „Aotearoa“*

Die Campmobilreise *Im Land der langen weißen Wolke* „Aotearoa“ wird im Feb./März 2021 zum neunten Mal von uns durchgeführt. Individuell zu reisen und trotzdem die Vorteile einer ortskundigen Führung in Anspruch nehmen zu können hat viele Vorteile. Man sieht und erlebt mehr, genießt am Abend die Geselligkeit auf ausgesuchten Campingplätzen und wird mit Rat und Tat unterstützt, wenn unterwegs doch einmal etwas schiefgehen sollte. Ausflüge und Campingplätze sind in der Gruppe oft deutlich billiger als für Einzelreisende.

Der Südherbst gehört zu den Jahreszeiten mit gutem Wetter. Die Tagestemperaturen liegen meistens zwischen 20 und 28 Grad und nur kurze Regenperioden kommen vor. Gute Voraussetzungen also für eine gelungene Reise. Wir werden unseren Teil dazu beitragen!

**24.02. MI Flug mit Singapore Airlines nach CHRISTCHURCH**  
**FRANKFURT - SINGAPORE 21:55 - 17:15 +1**  
**SINGAPORE - CHRISTCHURCH 19:50 - 10:40 +1**  
(+1 = übernächster Tag)

Die Zeit vergeht wie im Fluge 25.02.

**26.02. FR Ankunft in Christchurch 10:35**

Fahrt mit dem Taxi zum Ashley Hotel. Wer immer noch nicht müde ist kann durch den Hagley Park zum Botanischen Garten oder in die Innenstadt spazieren.

**2 Ü im Ashley Hotel**

**27.02. SA Christchurch**

Beginnen Sie die Erkundung von Christchurch mit einem Spaziergang durch den Botanischen Garten und vielleicht mit einer Kanufahrt ab den Antigua Boatsheds. Am Nachmittag Fahrt mit dem Linienbus zur Christchurch Gondola.

**Ü im Ashley Hotel**

**28.02. SO Übernahme der Campmobile, Fahrt nach OAMARU ca. 250 km**

Fahrt zur Vermietstation des Motorhome Anbieters **Britz Rentals**, Einweisung, Anmietung der Campmobile, Supermarktbesuch. Fahrt in südliche Richtung bis Oamaru. Die ersten 100 Straßenkilometer südlich der Stadt sind noch zweispurig, dann lässt der Verkehr nach und die Gewöhnung an den Linksverkehr fällt recht leicht. In Kleinstädten sind bei fast jeder Abzweigung Markierungen angebracht, die die Linksorientierung erleichtern.

**01.03. MO OAMARU - DUNEDIN - OTAGO HALBINSEL 150 km**

Oamaru ist stolz auf seine Blue Pinguins, die kleinsten Pinguine der Welt. Während der Sommermonate kommen sie circa eine halbe Stunde vor Sonnenuntergang an Land. Wer früh aufsteht, kann die kleinen Kerle auch morgens sehen, wenn sie zurück ins Meer watscheln. Nach dem Frühstück setzen wir unsere Fahrt fort. Es geht zunächst zum Strand von Moeraki, wo wir die Moeraki Boulders besichtigen. Die Boulders sind merkwürdige Mineralienformationen, deren Entstehung im Dunkel der Erdgeschichte liegt. Unser Tagesziel ist die Otago Halbinsel, die wir via Dunedin mit seinem Octagon Square erreichen.

**02.03. DI OTAGO HALBINSEL ca 100 km**

Die Otago Halbinsel ist ein Naturparadies inmitten zivilisierter Umgebung. Es gibt eine Brutkolonie von Albatrossen, viele Seelöwen und Pinguine zu sehen. Man kann viele Tiere aus nächster Nähe fotografieren, stellen Sie aber sicher, dass der Blitz nicht ausgelöst wird. Die kurvenreichen Straßen der Otago Halbinsel erlauben immer wieder schöne Ausblicke auf steile Buchten und eine immergrüne Hügellandschaft. Besuch des „Larnach Castle“.





**03.03. MI OTAGO - LAKE MANAPOURI - TE ANAU 328 km**

Unser längster Fahrtag! Über Milton und Gore geht es zum Lake Te Anau. Flusslandschaften, Bergpanoramen und Orte aus der Goldgräberzeit lassen die Fahrt nicht langweilig werden. Im kleinen Visitor Center direkt am See kann man sich über die Attraktionen der Gegend informieren, z.B. über den Milford Sound, im Fjordland National Park, den wir vielleicht am nächsten Tag besuchen.



**04.03. DO DOUBTFUL SOUND AUSFLUG ca. 40 km  
oder TE ANAU - MILFORD SOUND - TE ANAU ca. 238 km**

Der für Kenner schönste Fjord ist der **DOUBTFUL SOUND**. Mit einem Schiff geht es zunächst über den schönen **LAKE MANAPOURI** und dann per Bus zur Anlegestelle des Fjordschiffes. Es folgt eine zweistündige Fjordfahrt vorbei an steilen Felswänden und vielen Wasserfällen, (ca. 250 NZ\$). Nachmittags Fahrt nach Te Anau und Besuch der Glühwürmchenhöhle, (ca. 80 NZ\$).



**05.03. FR TE ANAU – QUEENSTOWN ca. 186 km**

Über einen nicht leicht zu befahrenden Gebirgspass mit einem 14 km langen, nicht asphaltierten Tunnel geht es zum **MILFORD SOUND**. Unterwegs gibt es atemberaubende Bergpanoramen, Flusslandschaften und Schluchten. Den Milford Sound kann man an vielen Tagen wegen niedrig hängender Wolken kaum genießen, doch ist die Fahrt dorthin eine einzige Traumstrecke. An der Südspitze des Lake Wakatipu steht eine alte Dampfloch, die man besichtigen kann, wobei man gleich ein erfrischendes Bad in dem kristallklaren See nehmen kann.



**06.03. SA QUEENSTOWN**

Queenstown ist das touristische Zentrum der Südinsel. Es gibt einen Unterwassertunnel, der in den See führt, einen Vogelpark, eine Seilbahn Fahrt zu einem traumhaften Aussichtspunkt oberhalb von Stadt und See und die Möglichkeit zum Huckepack-Fallschirmspringen. Queenstown ist die selbst ernannte „Activity“ Hauptstadt Neuseelands. Ein Schleudertrauma können Sie sich beim Jetbootfahren einhandeln, und auch das wilde und nicht ungefährliche Rafting ist nicht ganz nach jedermanns Geschmack. Auf jeden Fall werden wir den Abend in einem der vielen Pubs ausklingen lassen.



**07.03. SO QUEENSTOWN - WANAKA ca. 130 km**

Fahrt durch eine schönes Obst- und Weinanbaugebiet nach WANAKA. Unterwegs unternehmen wir einen Abstecher nach ARROW TOWN, wo vieles an die Goldgräbervergangenheit des Ortes erinnert. Wir überqueren die KAWARAU Schlucht über eine Brücke, von der sich täglich hunderte von Menschen in die Tiefe (43 M) stürzen. Wenn Sie das auch einmal probieren möchten, müssen Sie am Tag vorher ein Bungee Ticket in Queenstown kaufen. Anschließend Weiterfahrt nach Wanaka, welches zwischen zwei grünen leuchtenden Seen liegt.



# „AOTEAROA“ *Im Land der langen weißen Wolke*



## 08.03. MO WANAKA - FOX

ca. 280 km

Heute besteht die Möglichkeit mit einem Kufenflugzeug in die Gipfelregion des MOUNT COOK zu fliegen. Dieser Ausflug ist wetterabhängig und kann ggf. am nächsten Tag von Fox aus durchgeführt werden. Bei der schönen Fahrt über den Haast Pass verändert sich die Landschaft. Von lichten Bergwäldern geht die Vegetation in dichte Regenwälder über. Man kann mehrere kurze "Tracks" erwandern. An der meist verregneten Westküste gibt es 2 Gletscher, die bis tief ins Tal reichen. Heute können wir den Fox Gletscher, und am nächsten Tag den Franz Josef Gletscher besuchen. Bei Windstille lohnt ein Abstecher zum MATTESON LAKE, der vor allem abends das perfekte Spiegelbild des MOUNT COOK Massivs wiedergibt.



## 09.03. DI FOX - GREYMOUTH

ca. 180 km

Sehr früh Fahrt zum Mattheson Lake. Bei der anschließenden Fahrt nach Greymouth lohnt ein Stopp beim Franz Josef Gletscher. Wenn – wie zu erwarten - das Westküstenwetter nicht besonders ist, werden wir bis Westport durchfahren und so einen „Puffertag“ für den Abel Tasman Nationalpark gewinnen.



## 10.03. MI GREYMOUTH - WESTPORT

160 km

Die Pancake Rocks bei Punakaiki sind die Hauptattraktion des heutigen Tages und sicherlich die Hauptattraktion der gesamten Westküste. Durch tektonische Verschiebungen wurde ein Korallenriff aus dem Meer gedrückt und bildet nun ein bizarres Kalksteingebirge. Unser Campingplatz liegt nicht weit von der großen Cape Foulwind Seelöwenkolonie, die aus nächster Nähe besichtigt werden kann.



## 11.03. DO WESTPORT - MOTUEKA - KAITERITERI

260 km

Die Buller Schlucht ist eine sehr schöne Flußlandschaft. Zunächst schlängelt sich die schmale Straße unter manchmal überhängenden Felswänden durch, dann öffnet sich das Tal und gibt immer wieder den Blick auf den schönen Fluss frei. In Murchison gab es zuletzt 1929 ein Erdbeben, in dessen Folge eine riesige Flutwelle des Flusses keinen Stein auf dem anderen ließ. Die Golden Bay ist unser Ziel des heutigen Tages, und der Name hält was er verspricht.



## 12.03. FR KAITERITERI

Heute gibt es die Gelegenheit zu einer sehr schönen Bootsfahrt. Das Schiff startet direkt vom Strand vor unserem Campingplatz und fährt viele schöne Buchten und Haltepunkte an der Küste des ABEL TASMAN NAT. PARKS an. Unterwegs können wir aussteigen und 1-3 Stunden auf einem traumhaft schönen Weg oberhalb der Küste mit Farnwäldern, Traumstränden und sehenswerten Granitklippen wandern.

# „AOTEAROA“ *Im Land der langen weißen Wolke*



## **13.03. SA KAITERITERI - PICTON ca. 200 km**

Über eine kurvenreiche Nebenstrecke, die immer wieder den Blick auf Buchten und Fjorde freigibt, geht die Fahrt vorbei an den Marlborough Sound Fjorden über Havelock und Nelson nach Picton. Bei dem ziemlich verschlafenen Städtchen liegt der Fährhafen für die Überfahrt zur Nordinsel. Wir übernachten in Picton und nehmen die früheste Fähre am nächsten Morgen, bevor die thermischen Winde einsetzen, für die die „Roaring Forties“ berüchtigt sind.



## **14.03. SO PICTON - WELLINGTON – PALMERSTON N. ca. 150 km**

Fahrt mit der Fähre nach Wellington, der Hauptstadt Neuseelands, auch „The Windy City“ genannt. Der Besuch des Nationalmuseums ist ein absolutes Muss und das Highlight des Tages. Schöne Aussichten hat man von einem Hügel oberhalb der Stadt mit Blick auf die Südinsel. Stadtrundfahrt. Fahrt mit der Cable Car zum Aussichtspunkt und zum Botanischen Garten. Am späten Nachmittag fahren wir dann noch 150 km nach Norden.



## **15.03. MO PALMERSTON NORTH - MOUNT TONGARIRO 222 km**

Fahrt in den TONGARIRO NATIONAL PARK. Der MOUNT TONGARIRO ist ein imposanter Kegelvulkan, dessen Spitze von weither das Landschaftsbild bestimmt. Bei Sonnenschein lohnt die Auffahrt und anschließende Wanderung auf dem Taranaki Falls Walk (ca. 6 km relativ einfach).



## **16.03. DI TONGARIRO NATIONALPARK - LAKE TAUPO ca. 100 km**

Lake Taupo, der größte See Neuseelands, liegt eingebettet in eine schöne Landschaft, die am Südufer von den Gipfeln des Mt. Tongariro und Ruhapehu beherrscht wird. In der Umgebung gibt es Farnwälder und schöne Flusslandschaften und viele Wanderwege. Es lohnt sich auch eine kleine Rundfahrt in der hübschen Innenstadt von Taupo zu unternehmen.



## **17.03. MI LAKE TAUPO – ROTORUA ca. 175 km**

Fahrt nach ROTURUA, wo der Vulkanismus der Nordinsel allgegenwärtig ist. Blubbernde Schlammgeysire, Dampf-Fontainen und ein beißender Schwefelgeruch lassen vermuten, daß die Hölle nicht weit von hier entfernt ist. Die Hauptattraktion ist das Geysirfeld Whakarewarewa, aber schon auf der Strecke zwischen Taupo und Rotorua gibt es einige sehr sehenswerte Geysirfelder.



## **18.03. DO ROTORUA – HOT WATER BEACH ca. 250 km**

Heute fahren Sie über Tauranga an der Bay of Plenty zur COROMANDEL HALBINSEL. KIWILAND heißt ein privater Park, in dem Sie alles über die berühmteste Frucht Neuseelands erfahren können. Ihr Ziel ist HOT WATER BEACH. Bei Ebbe kann man ein Loch in den Sand graben, welches sich bald von unten mit heißem Wasser füllt, passend für ein schönes Sitzbad



# „AOTEAROA“ *Im Land der langen weißen Wolke*



## **19.03. FR HOT WATER BEACH - OREWA** **ca.220 km**

Die Coromandel Halbinsel mit ihren windungsreichen, in grüne Baumfarnwälder gebetteten Straßen ist ein besonders reizvoller Teil der Nordinsel. Wir besuchen die Cathedral Gorge, eine Kalkstein Höhle die in der Brandung liegt und nur bei Ebbe durchquert werden kann. Nachmittags geht es zurück zur Autobahn die wir nach Norden, vorbei an Auckland befahren. Bald lässt die Verkehrsdichte wieder nach und wir schlagen in Orewa auf einem Platz direkt am Meer unser Nachtlager auf.



## **20.03. SA OREWA - BAY OF ISLANDS** **ca. 250 km**

Über Whangarai geht es nach Russel an der schönen Bay of Islands. Eingebettet in eine immergrüne Hügellandschaft mit Aussicht auf Buchten mit türkisfarbenem Wasser und goldenen Stränden ist Russel ein Ort, welcher in der Geschichte Neuseelands eine wichtige Rolle gespielt hat.



## **21.03. SO BAY OF ISLANDS**

Möglichkeit zu einer schönen Schiffsfahrt zum "Hole in the Rock". Etwas außerhalb der schützenden Bucht liegt ein Felsen im Wasser, der ein großes Loch hat. Unser Katamaran passt gerade durch. (Meistens jedenfalls). Nerven- und Magenkitzel sind garantiert. Doch bald sind wir wieder im ruhigen Wasser der Bucht. Abfahrt ist um 09:20 Uhr in Russel. Oft begleiten Große Delfine das Schiff zurück zum Hafen.



## **22.03. MO BAY OF ISLANDS**

Ein Tag zum Entspannen und Baden.



## **23.03. DI BAY OF ISLANDS - DARGAVILLE** **ca. 200 km**

Fahrt nach Waitangi, wo einst der Friedensvertrag mit dem weißen Mann geschlossen wurde. Das antike MAORI MEETINGHOUSE ist in einer eindrucksvollen Parkanlage zu besichtigen. Mittags Fahrt zur Westküste, wo goldgelbe Dünen von weither zu sehen sind. Doch die größte Attraktion dieser Gegend sind ausgedehnte Kauri Wälder in denen die Straße sich an manchen Stellen zwischen den Baumriesen verläuft. Die größten Kauri Bäume sehen wir im Waipoua Kauri Forest, unter anderem die berühmte Tane Mahuta Kauri Fichte.



## **24.03. MI DARGAVILLE - AUCKLAND** **ca. 220 km**

Sheepworld heißt ein lohnenswerter Stop in Warkworth. Hier lernen Sie alles über Wolle, Schafe, Schäfer und Schäferhunde. Stricksachen, Wolle und Souvenirs, die Sie hier kaufen, können per Fracht nach Deutschland geschickt werden, und belasten so nicht Ihr Reisegepäck.



**25.03. DO AUCKLAND - FRANKFURT**

Abgabe des Campmobils, Fahrt zum Flughafen,  
Rückflug 15:35 - 06:20+1 Ankunft am Freitag, 26.03. in Frankfurt)  
Wir verabschieden uns heute von den Weltreisenden unter uns,  
die nun in die Südsee weiterfliegen.



**„Alles Inklusiv“\* PREISE pro Person bei Anmietung eines**

|                 |      |             |                     |                          |          |
|-----------------|------|-------------|---------------------|--------------------------|----------|
| Doppelzimmer/   | Maui | Ultima      | 2 - Bett Reisemobil | bei Belegung mit 2 Pers. | € 4350,- |
| Doppelzimmer/   | Maui | Cascade     | 4 – Bett Reisemobil | bei Belegung mit 2 Pers. | € 4925,- |
| Doppelzimmer/   | Maui | Beach/River | 6 - Bett Reisemobil | bei Belegung mit 2 Pers. | € 4990,- |
| Doppelzimmer/   | Maui | Beach/River | 6 - Bett Reisemobil | bei Belegung mit 3 Pers. | € 4155,- |
| Dreibettzimmer/ | Maui | Beach/River | 6 - Bett Reisemobil | bei Belegung mit 4 Pers. | € 3760,- |

**Eingeschlossene Leistungen:**

- ✓ Flüge mit Singapore Airlines
- ✓ einschließlich aller Steuern und Gebühren
- ✓ 2 Ü/F im Hotel in Christchurch
- ✓ Reiseleitung ab und bis Frankfurt
- ✓ gebuchtes Campmobil mit **All Inklusiv Paket \***
- ✓ Fähre (Picton - Wellington)
- ✓ Reiseführer, Kartenmaterial,
- ✓ Navigationsgerät (Tablet)
- ✓ **Express Return Pack \***

**Nicht eingeschlossene Leistungen:**

- Verpflegung
- Ausflüge
- Eintrittsgelder in die Nationalparks
- Benzin (ca. € 550,-)
- Campingplatzgebühren (ca. € 650,-)
- Kranken und Reiseversicherung
- Reiserücktrittversicherung.
- ETA und Tourismusabgabe ( ca. € 50,-)

**\* Das Campmobil „All Inklusiv Paket“ beinhaltet:**

- ✓ - alle Steuern und Gebühren
- ✓ - Vollkaskoversicherung ohne Selbstbeteiligung
- ✓ - Küchenausstattung
- ✓ - Bettwäsche, Kopfkissen, Handtücher
- ✓ - Tisch, Stühle und ggf. Kindersitz \*
- ✓ - Kosten für zusätzliche Fahrer
- ✓ - unbegrenzte Freikilometer
- ✓ - WLAN mit 1GB Datenvolumen

**\* Express Return Pack beinhaltet:**

- \* eine Propangasfüllung
- \* eine Tankfüllung
- \* Reinigung und Entleerungsgebühr Toilette und Abwassertank
- \* Straßeninstandhaltungsgebühren und Diesel Kraftstoffsteuer

**REISEBEDINGUNGEN:**

**ANZAHLUNG:**

Mit der Anmeldung wird eine Anzahlung fällig, die 20 % der Reisesumme beträgt. Die Schlusszahlung leisten Sie bitte ca. 4 Wochen vor Abreise.

**STORNOKOSTEN:**

|   |                        |
|---|------------------------|
| Bei Stornierung bis 60 Tage vor Reisebeginn | 700,- €                |
| 59 Tage bis 35 Tage vor Reisebeginn         | 45 % des Reisepreises  |
| 34 Tage bis 15 Tage vor Reisebeginn         | 65 % des Reisepreises  |
| 14 Tage bis 1 Tag vor Reisebeginn           | 90 % des Reisepreises  |
| bei Nichterscheinen                         | 100 % des Reisepreises |

**VERANSTALTER:**

**WESTOUR Erlebnis Reisen T.Wessels GmbH**  
Wilhelmshöher Allee 294  
34131 Kassel Tel.: 0561-930750  
E-Mail: [info@westour.de](mailto:info@westour.de)

**SICHERUNGSSCHEIN:**

Mit den Reiseunterlagen erhalten Sie den gesetzlich vorgeschriebenen Sicherungsschein.

**Im übrigen gelten die allgemeinen Reisebedingungen des DRV (Deutscher Reisebüroverband), die Ihnen auf Wunsch zugesandt werden.**





## WICHTIGE INFORMATIONEN VON A-Z:

### **EINREISEBESTIMMUNGEN:**

Bundesbürger benötigen zur Einreise nach Singapur kein Visum.

Für die Einreise nach Neuseeland wird ein ETA benötigt.

### **FÜHRERSCHEIN:**

Sie benötigen zusätzlich zu dem deutschen Führerschein auch einen **Internationalen Führerschein**.

### **Geld:**

Bestellen Sie bei Ihrer Bank schon ein paar hundert Neuseeland Dollar. Sie können zwar mit Ihre normalen Kontokarte mit Maestro Zeichen und vielen Kreditkarten Bargeld in Neuseeland ziehen, aber das Tageslimit liegt bei den meisten Banken nur bei 250-300 NZ-Dollar

### **IMPFUNGEN UND GESUNDHEIT:**

Da ärztliche Leistungen und Krankenhausaufenthalte oft teuer und nicht von der normalen deutschen Krankenversicherung abgedeckt sind, empfiehlt es sich, eine Auslandskrankenversicherung abzuschließen. Impfungen sind nicht nötig.

### **KLEIDUNG:**

Neben der normalen Sommerkleidung ist auch an kühle Tage und kalte Nächte zu denken. Jogginganzüge für die Nächte sind praktisch. Regencap/Anzug oder eine Gore Tex-Jacke sind empfehlenswert.

### **KOFFER:**

Pro Person ist 1 Koffer bis zu einem Stückgewicht von 30 kg und 1 Stück Handgepäck bis 6 kg erlaubt. Packen Sie so ökonomisch wie möglich. Die Camper haben nur eine begrenzte Aufnahmefähigkeit. Taschen sind praktischer als Hartschalenkoffer. Da es sich um eine Einwegmiete handelt können keine Koffer bei der Vermietstation deponiert, sondern müssen während der Fahrt mitgeführt werden.

### **KREDITKARTE:**

Eine Visa oder Mastercard ist zur Anmietung des Campmobiles zwingend erforderlich.

### **MINDESTTEILNEHMER:**

Wir fahren mit mindestens 12 und höchstens 22 Teilnehmern.

### **SCHUHE:**

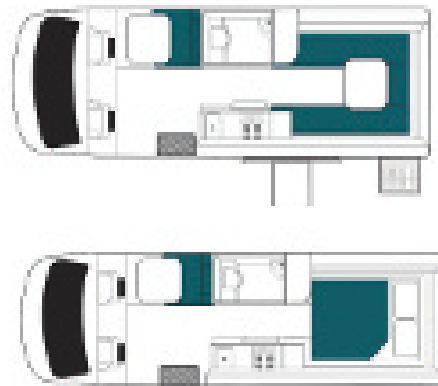
Für Wander- und/oder Joggingschuhe gibt es viel Verwendung. Badeschuhe für die zum Teil steinigen Fluß- und Seeufer sind praktisch.

### **Zahlungsmittel:**

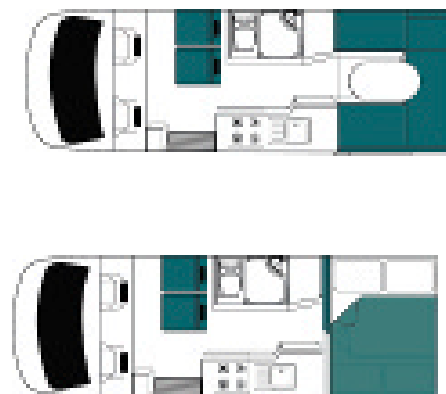
Neuseeländische Dollar, 100 NZ-\$ sind ca. 60,- Euro



**Maui Ultima 2- Bett Camper**

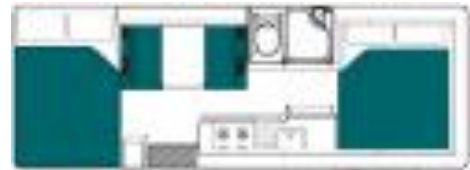
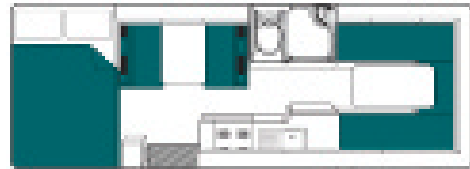


**Maui Cascade 4 Bett Camper**



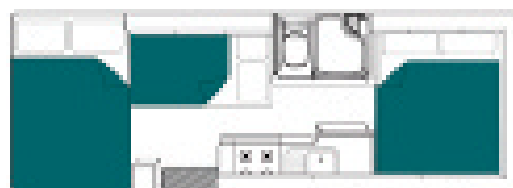

**Maui Beach**

**6 Bett Camper**



**Maui River**

**6 Bett Camper**



„AOTEAROA“ *Im Land der langen weißen Wolke*